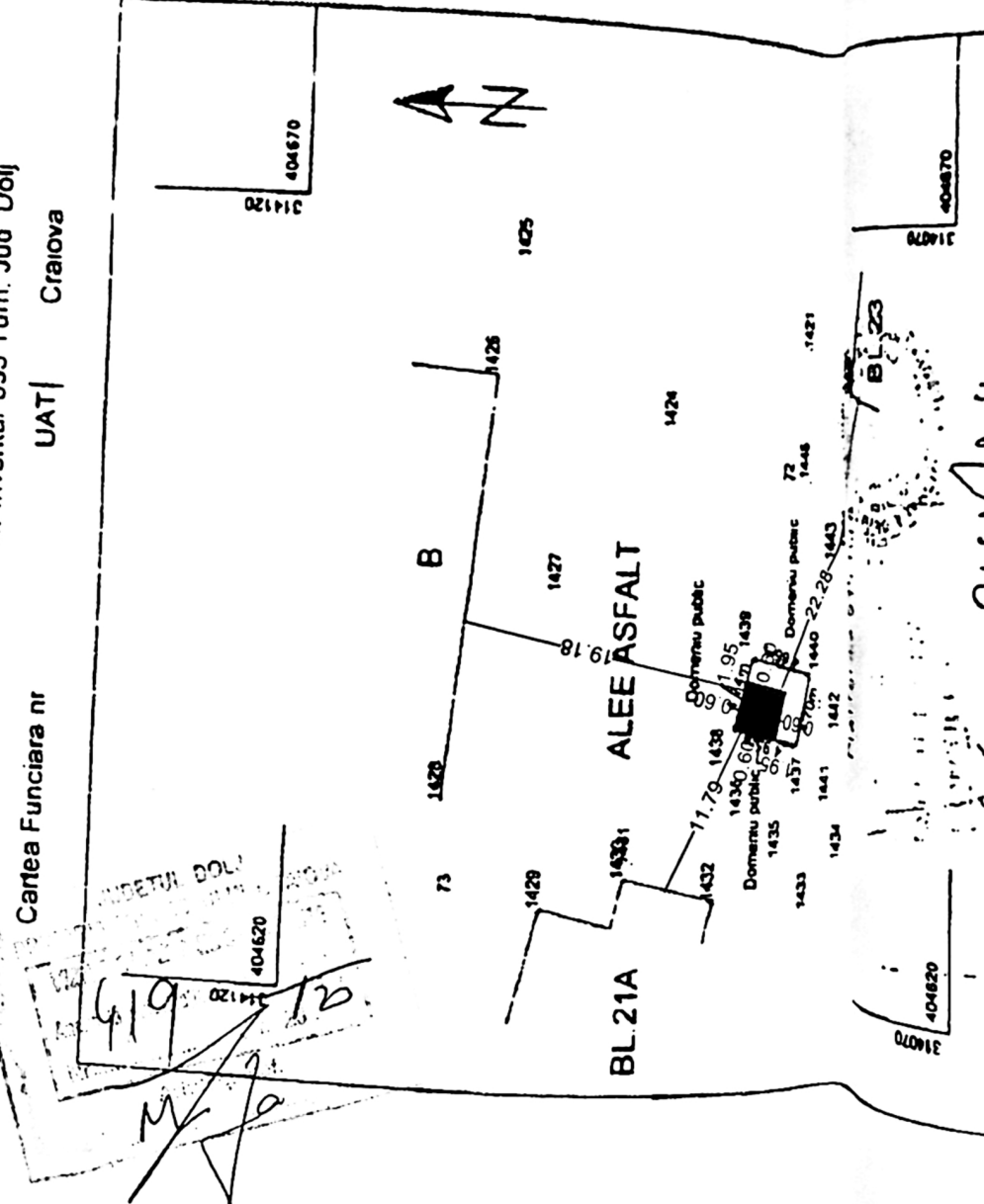


143

PLAN DE AMPLASAMENT SI DELIMITARE
SCARA 1 :500

Nr cadastral Suprafata(mp) Adresa imobilului
23 Calea Bucuresti, Bl 21A,21B,21C,21D,21E
Nr Inventar 035 Turn, Jud Dolj UAT/ Craiova



Situatia existenta
S teren =23 mp
Sc = 0,00mp
Sd = 0,00mp

Situatia propusa
S teren =23 mp
Sc = 3,80mp
Sd = 3,80mp
S. ocupata
de containere=3,80mp

Legenda
 Platforma Container impantantate(1 buc)- 1,95mx1,95m
 Finisaj pavele si borduri

A DATE REFERIToare LA TEREN

Nr Parcela	Categoria de folosinta	Suprafata(mp)	Valoarea de impozitare (lei/mp)	Meniun
035 Turn	CC	23		
Total		23		platforma de gaze



B DATE REFERIToare LA CONSTRUCTII

Cod constr	Suprafata construita la	Valoarea de impozitare/lei	Meniun

INVENTAR DE COORDONATE


Nr Pct	X(m)	Y(m)
1440	314085.78	404640.65
1438	314090.51	404041.71
1436	314091.74	404837.20
1437	314090.91	404836.08

Suprafata ori masuratori=23mp
Suntabilie din acte=23mp



CONFORM CU ORIGINALUL

A. Păulea



23. DEC 2019				
VERIFICATOR/ EXPERT	NUME	SEMNATURA	CERINTA	REFERAT / EXPERTIZA NR. / DATA
			A1	
				Pr. nr. 93/2019
				Beneficiar: CONSILIUL JUDETEAN DOLJ
				Ampasare containere ingropate pentru colectare deseuri menajere-438 platforme gospodaresti cu 759 containere in municipiul Craiova-zona blocuri in cadrul proiectului "Sistem de Management Integrat al Deseurilor in Judetul Dolj"
				Faza D.T.A.C. D.T.O.E.
				A - 02
				Amplasament Pozitia 143-Calea Bucuresti, Bl. 21.A, 21.B, 21.C, 21.D, 21.E - Plan de Situatii